

Población 1900



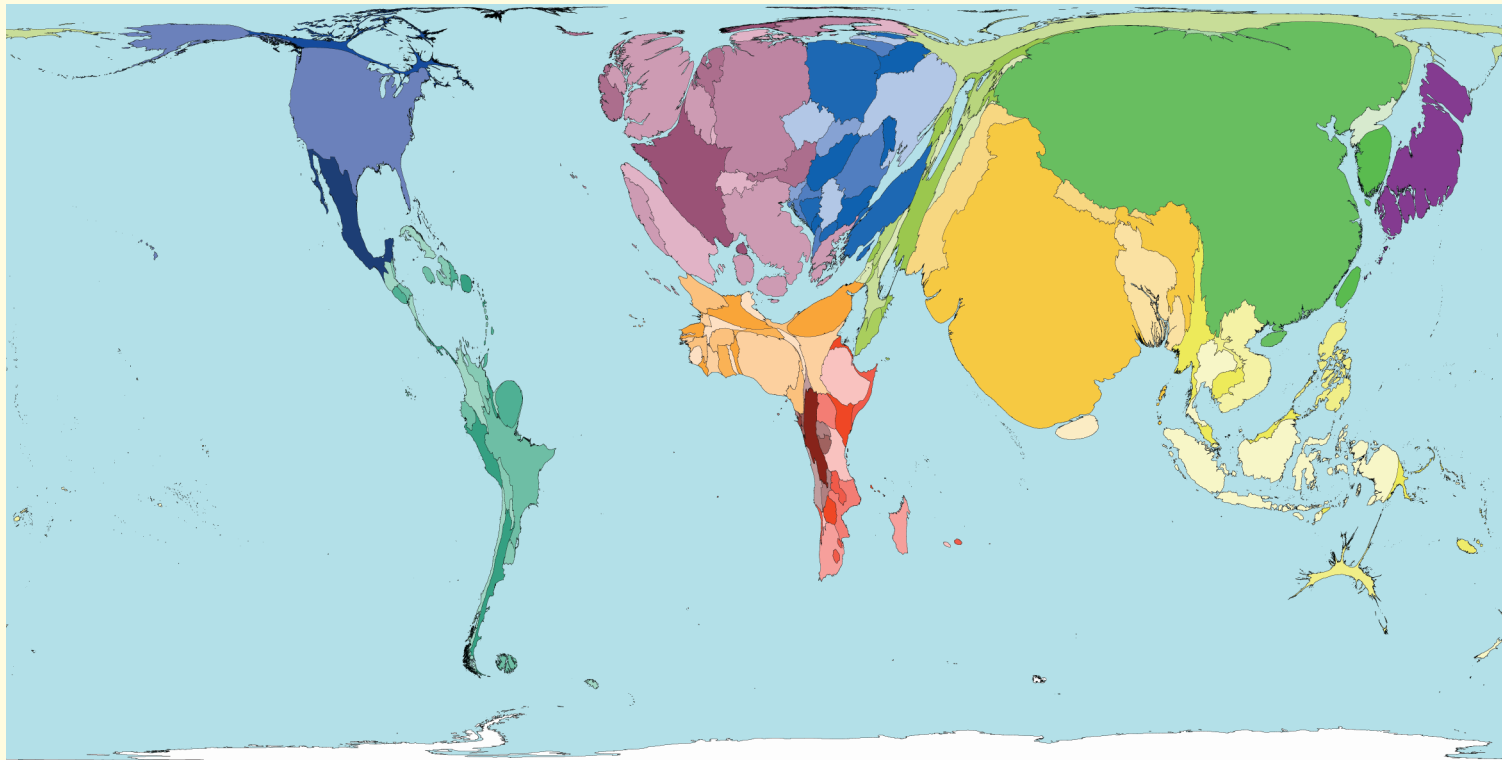
The University of Sheffield.



The Leverhulme Trust



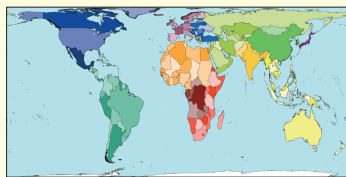
Produced by the SASI group (Sheffield) and Mark Newman (Michigan)



La población mundial se triplicó entre 1500 y 1900, se estima que llegó hasta los 1564 millones. Durante este periodo, la población de Inglaterra y Estados Unidos se multiplicó por diez, la población de los Países Bajos se hizo cinco veces mayor. Durante la mayor parte de este tiempo los Países Bajos se conocía como Republica de los Siete Países Bajos Unidos, mientras que ni el Reino Unido ni los Estados Unidos se habían formado.

En 1900 la mayoría del planeta estaba bajo mandatos imperiales. En esta época se estaban definiendo y negociando nuevas fronteras. Las fronteras actuales de África, mostradas en este mapa, fueron en su mayoría trazadas en el Tratado de Versalles en 1919.

Este mapa muestra la distribución de la población mundial en 1900.



Superficie

Notas técnicas

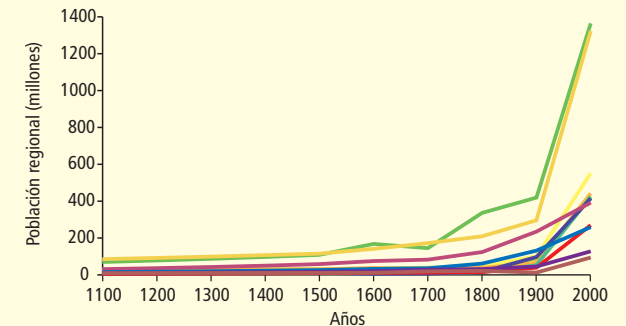
- Fuente: Angus Maddison, 2003.
- Las fronteras actuales, que se muestran en el mapa, difieren de las que existían en 1900.
- Para más información ver la web.

LAS VEINTE MAYORES POBLACIONES EN 1900

Puesto	Territorio	Valor	Rank	Territory	Value
1	China	400	11	Ucrania	28
2	India	234	12	Bangladesh	28
3	Estados Unidos	76	13	Polonia	25
4	Alemania	54	14	Pakistán	24
5	Federación Rusa	50	15	España	19
6	Japón	44	16	Brasil	18
7	Indonesia	43	17	Vietnam	16
8	Francia	41	18	Nigeria	16
9	Reino Unido	37	19	Turquía	14
10	Italia	34	20	Méjico	14

población en millones

POBLACIÓN MUNDIAL



“Esto ha comenzado, como el progreso humano, los hombres han de ser capaces de viajar en aeronaves y alcanzar cualquier parte del mundo en unas pocas horas”.

Mahatma Ghandi, 1909